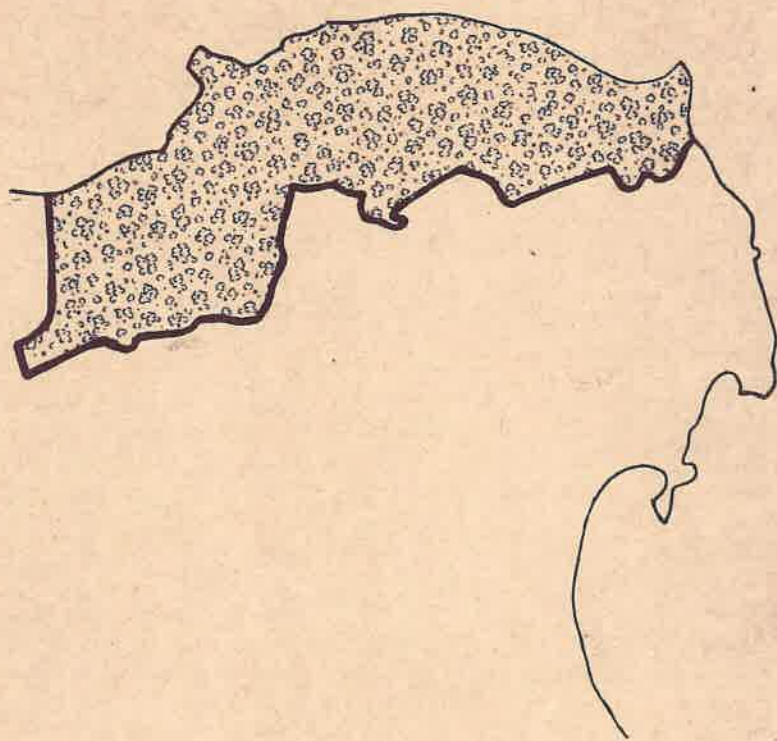


# Plan d'Occupation des Sols

## COMMUNE DE TOCQUEVILLE



**SOUS-PRÉFECTURE**  
**REÇU LE :**  
**10 SEP. 1986**  
**DE CHERBOURG**



P.O.S. modifié approuvé  
par délibération du  
Conseil Municipal  
du 16 AOUT 1986

### 3 DOCUMENT GRAPHIQUE

Echelle du 1 / 5000°

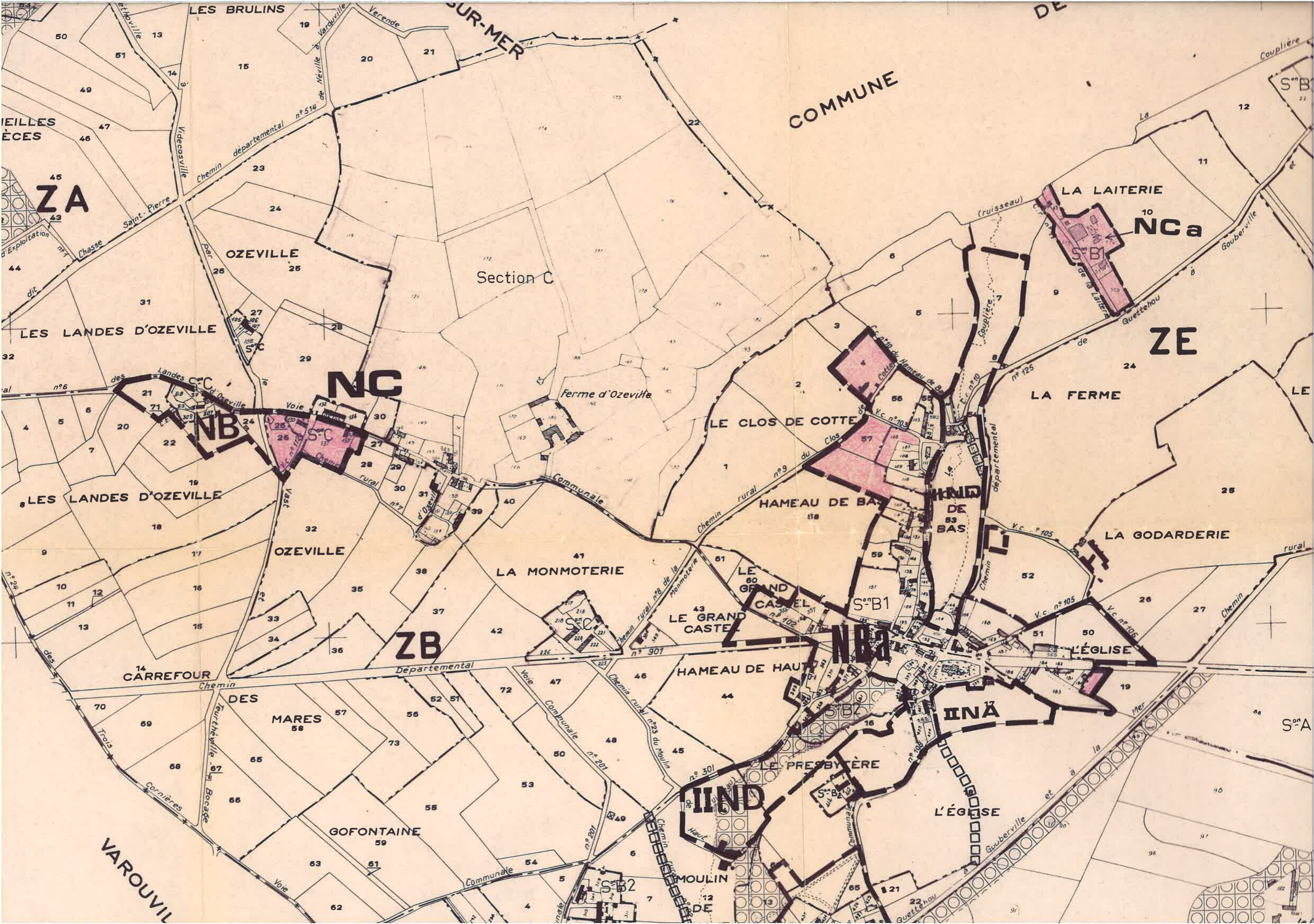
Mis à jour le

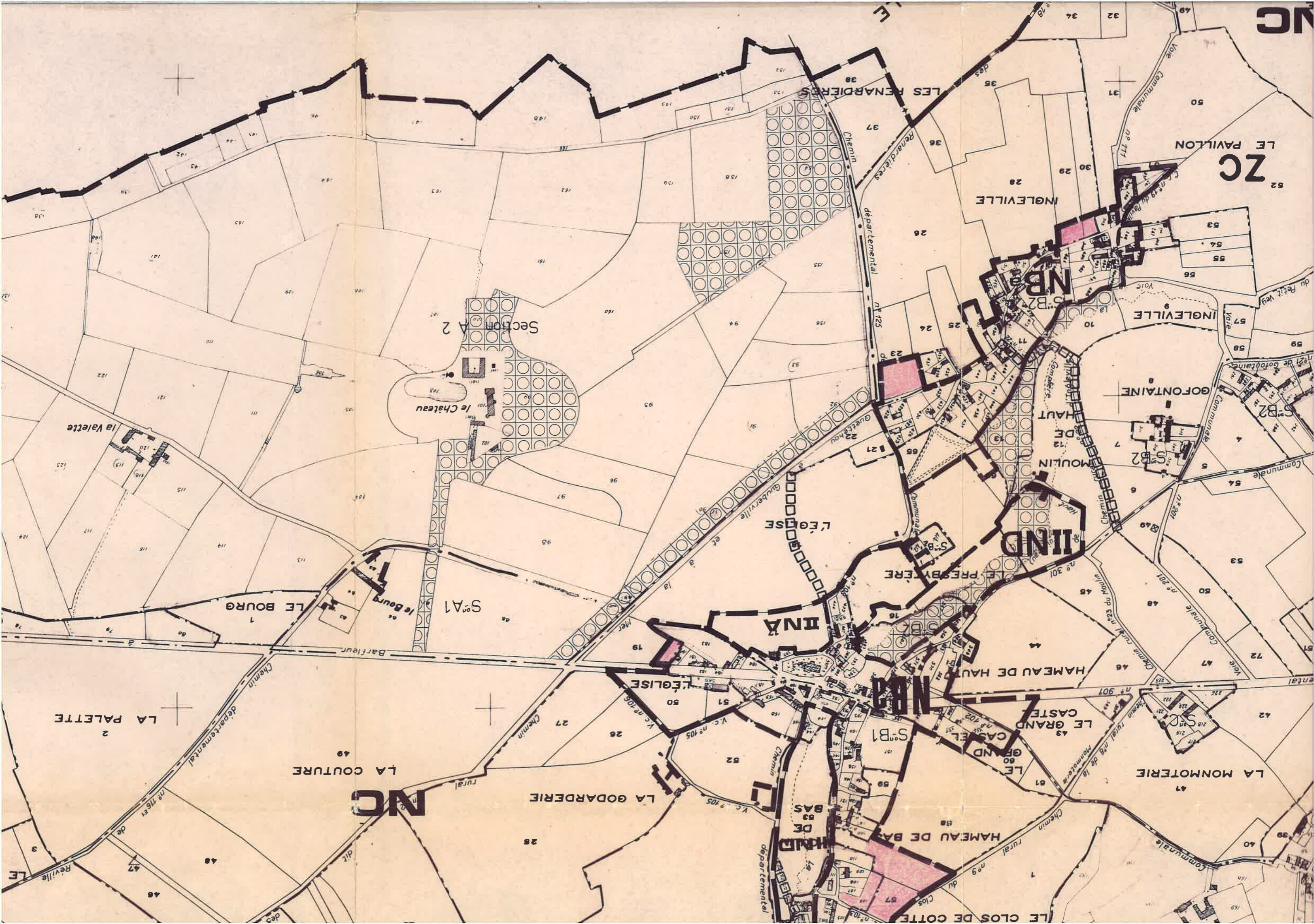
Publié le 30 décembre 1976

Modifié le

Approuvé le 28-7-80

Révisé le





NC

52  
ZC

LE PAVILLON

INGLEVILLE

INGLEVILLE

GOFONTAINE

HAUT DE MOULIN

IND

LE PRESBYTÈRE

IND

L'ÉGLISE

NBR

LE GRAND CASTEL

LA MONNOTERIE

HAMEAU DE BAS DE HAUT

LE CLOS DE COTTE

Section A 2

Le Château

la Valette

LE BOURG

S°A1

NC

LA COUTURE

LA GODARDERIE

LA PALETTE

LE